

ÚZEMÍ OBCE
POVRCH ÚZEMÍ
ČÍSLO PARCELNÍ/POPISNÉ
VZDÁLENOST OBJEKTŮ

ČERNOŠICE

ROSTLÝ TERÉN–ZEMINA

259

2.80

20.10

1.90

OZNAČENÍ VRCHOLOVÝCH BODŮ

OZNAČENÍ SMĚROVÝCH LOMŮ


S01

v1

v2

Š

LEGENDA TYPŮ ČAR
PŮVODNÍ TERÉN
HRUBÉ TERÉNNÍ ÚPRAVY
UPRAVENÝ TERÉN
MĚŘITKA 1:200/100



DN(PN)[mm]–MATERIÁL–DÉLKA[m]	PE100 SDR11–d25x2,3–24.80 V BARVĚ ČERNÉ S MODRÝMI PRUHY		
SKLON[promile]–DÉLKA[m]	00.00–2.80	10.00–20.10	10.00–1.90
ULOŽENÍ	PÍSK. LOŽE TL.150mm S OBSYPEM TL.300mm NAD POTRUBÍ		

ÚZEMÍ OBCE
POVRCH ÚZEMÍ
ČÍSLO PARCELNÍ/POPISNÉ
VZDÁLENOST OBJEKTŮ

ČERNOŠICE

ROSTLÝ TERÉN–ZEMINA

259

7.65

7.65

3.40

OZNAČENÍ VRCHOLOVÝCH BODŮ

OZNAČENÍ SMĚROVÝCH LOMŮ

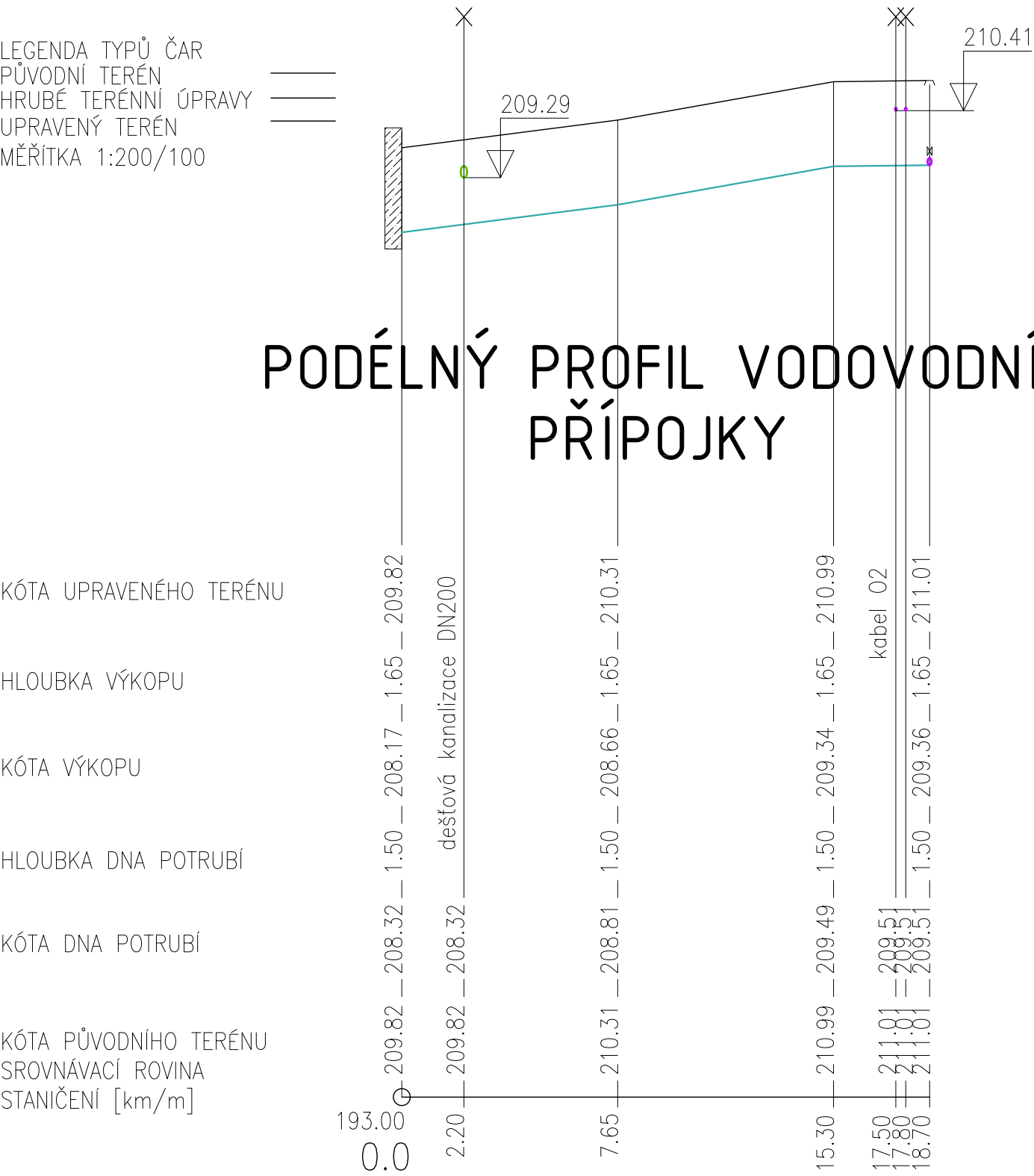
S01

v3

v2

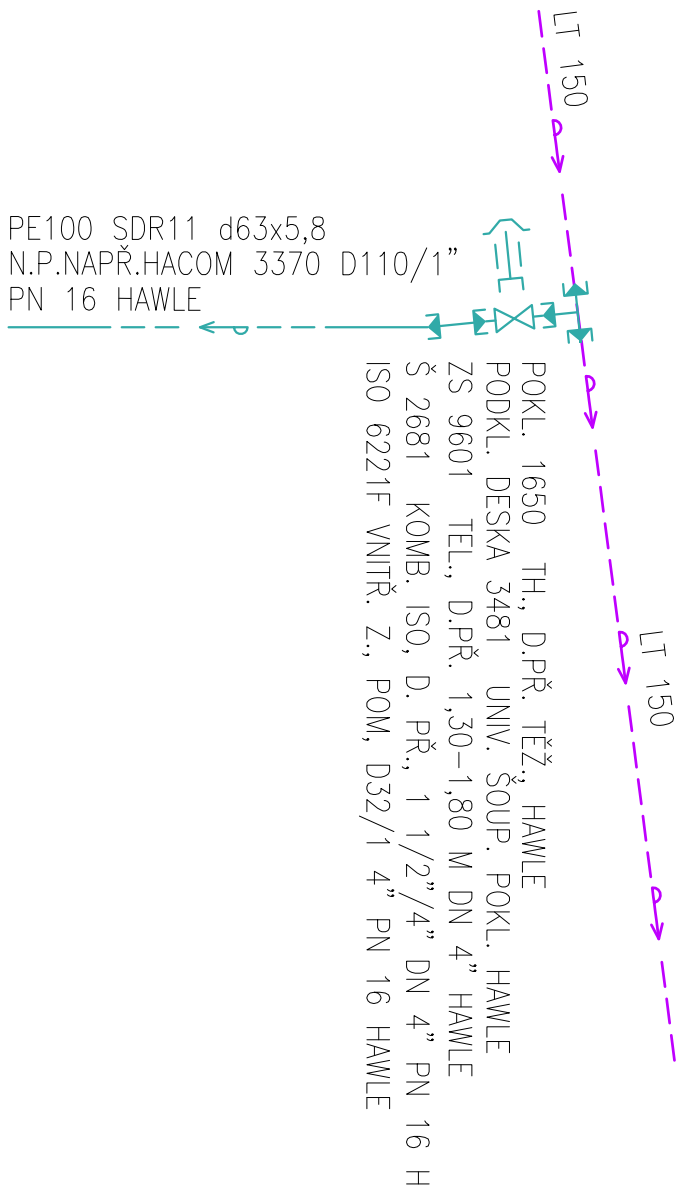
v1

LEGENDA TYPŮ ČAR
PŮVODNÍ TERÉN
HRUBÉ TERÉNNÍ ÚPRAVY
UPRAVENÝ TERÉN
MĚŘITKA 1:200/100



DN(PN)[mm]–MATERIÁL–DÉLKA[m]	PE100 SDR11–d63x5,8–18.70 V BARVĚ ČERNÉ S MODRÝMI PRUHY		
SKLON[promile]–DÉLKA[m]	0.14–7.65	78.43–7.65	0.60–3.40
ULOŽENÍ	PÍSK. LOŽE TL.150mm S OBSYPEM TL.300mm NAD POTRUBÍ		

KLADČSKÉ SCHÉMA VODOVODNÍ PŘÍPOJKY



PO 01 25.11.14 PDPS MK MK

REVIZE DATUM POZNÁMKA KRESLIL KONTR.

jestico + whiles

Štefánikova 43a Praha 5 150 00 Czech Republic
t +420 257 310 460 f +420 257 310 452 w jesticowhiles.com

architecture + interior design london + prague

STAVEBNÍK
MĚSTO ČERNOŠICE
PROJEKT
STAVEBNÍ ÚPRAVY A PŘÍSTAVBA
KARLŠTEJNSKÁ Č.P. 259
K.Ú. ČERNOŠICE 539139

ČÁST PROJEKTU / PROFESE
D.1.4–ZDRAVOTNĚ TECHNICKÉ INSTALACE, PLYNOVÁ
ZAŘÍZENÍ

ODPOVĚDNÝ PROJEKTANT
MILAN KLOGNER–TECHNICKÁ ZAŘÍZENÍ BUDOV
JÍLOVSKÁ 386/3, LIBEREC 11 – RŮŽODOL I, 460 01
TELEFON: +420 605 448 869
EMAIL: klogy@volny.cz
SKYPE: klogac

PROJEKTANT
MILAN KLOGNER
±0,000 = 212,790 m.n.m. B.p.v.

NÁZEV VÝKRESU
PODÉLNÝ PROFIL VODOVODNÍ PŘÍPOJKY

STAVEBNÍ OBJEKT

RAZÍTKO, PODPIS PARÉ

MĚŘITKO 1:200:100 3 x A4 FORMÁT

STUPEŇ PROJEKTU
PROJEKT PRO PROVEDENÍ STAVBY

ČÍSLO VÝKRESU ČÁST ODDÍL REVIZE
PŘ–02 D.1.4 ZTI

© jestico + whiles